

ОПИСАНИЕ МЕСТОПОЛОЖЕНИЯ ГРАНИЦ

Зона сельскохозяйственного производства – СХ2

(наименование объекта, местоположение границ которого описано
(далее - объект)

Раздел 1

Сведения об объекте		
№ п/п	Характеристики объекта	Описание характеристик
1	2	3
1	Местоположение объекта	Воронежская область, Эртильский муниципальный район, Битюг-Матрёновское сельское поселение
2	Площадь объекта \pm величина погрешности определения площади ($P \pm \Delta P$)	35394+/-3292 м ²
3	Иные характеристики объекта	-


Раздел 2

Сведения о местоположении границ объекта					
1. Система координат: МСК - 36, зона 2					
2. Сведения о характерных точках границ объекта					
Обозначение характерных точек границ	Координаты, м		Метод определения координат характерной точки	Средняя квадратическая погрешность положения характерной точки (Mt), м	Описание обозначения точки на местности (при наличии)
	X	Y			
1	2	3	4	5	6
1	541366.13	2184179.19	Аналитический	2.50	-
2	541289.06	2184252.00	Аналитический	2.50	-
3	541191.97	2184184.30	Аналитический	2.50	-
4	541104.02	2184118.40	Аналитический	2.50	-
5	541088.44	2184103.79	Аналитический	2.50	-
6	541131.58	2184052.18	Аналитический	2.50	-
7	541174.33	2184019.11	Аналитический	2.50	-
8	541215.75	2184047.76	Аналитический	2.50	-
9	541278.02	2184095.25	Аналитический	2.50	-
1	541366.13	2184179.19	Аналитический	2.50	-
10	537810.29	2182452.38	Картометрический	5.00	-
11	537801.90	2182512.17	Картометрический	5.00	-
12	537783.12	2182521.70	Картометрический	5.00	-
13	537768.02	2182517.80	Картометрический	5.00	-
14	537764.10	2182516.97	Картометрический	5.00	-
15	537759.01	2182497.19	Аналитический	2.50	-
16	537708.04	2182472.66	Картометрический	5.00	-
17	537714.71	2182437.46	Картометрический	5.00	-
18	537729.38	2182439.71	Аналитический	2.50	-
19	537788.67	2182448.94	Аналитический	2.50	-
10	537810.29	2182452.38	Картометрический	5.00	-
3. Сведения о характерных точках части (частей) границы объекта					
Обозначение характерных точек части границы	Координаты, м		Метод определения координат характерной точки	Средняя квадратическая погрешность положения характерной точки (Mt), м	Описание обозначения точки на местности (при наличии)
	X	Y			
1	2	3	4	5	6
Часть №					
-	-	-	-	-	-




Масштаб 1:10000

Используемые условные знаки и обозначения:



границы территориальной зоны



характерная точка границ территориальной зоны

Заместитель руководителя БУВО «Нормативно-проектный центр»

Подпись _____ А.В. Ромашов Дата «___» _____ 2020 г.

Место для оттиска печати (при наличии) лица, составившего описание местоположения границ объекта

ОПИСАНИЕ МЕСТОПОЛОЖЕНИЯ ГРАНИЦ

Зона животноводства – СХЗ

(наименование объекта, местоположение границ которого описано
(далее - объект)

Раздел 1

Сведения об объекте		
№ п/п	Характеристики объекта	Описание характеристик
1	2	3
1	Местоположение объекта	Воронежская область, Эртильский муниципальный район, Битюг-Матрёновское сельское поселение
2	Площадь объекта \pm величина погрешности определения площади ($P \pm \Delta P$)	170024 \pm 7216 м ²
3	Иные характеристики объекта	-

Раздел 2


Сведения о местоположении границ объекта					
1. Система координат: МСК - 36, зона 2					
2. Сведения о характерных точках границ объекта					
Обозначение характерных точек границ	Координаты, м		Метод определения координат характерной точки	Средняя квадратическая погрешность положения характерной точки (Mt), м	Описание обозначения точки на местности (при наличии)
	X	Y			
1	2	3	4	5	6
1	540186.75	2183306.01	Аналитический	2.50	-
2	540163.12	2183385.86	Аналитический	2.50	-
3	540123.08	2183502.67	Аналитический	2.50	-
4	540074.38	2183598.48	Аналитический	2.50	-
5	540008.35	2183684.26	Аналитический	2.50	-
6	539790.40	2183603.93	Аналитический	2.50	-
7	539788.02	2183580.88	Аналитический	0.50	-
8	539777.17	2183514.73	Аналитический	0.50	-
9	539761.61	2183396.59	Аналитический	0.50	-
10	539760.63	2183384.86	Аналитический	0.50	-
11	539762.42	2183374.59	Аналитический	0.50	-
12	539777.85	2183310.72	Аналитический	0.50	-
13	539793.20	2183216.11	Аналитический	0.50	-
14	539795.09	2183154.62	Аналитический	0.50	-
15	539793.19	2183123.97	Аналитический	0.50	-
16	539785.06	2183081.18	Аналитический	0.50	-
17	539783.92	2183074.08	Аналитический	0.50	-
18	539784.30	2183068.56	Аналитический	0.50	-
19	539786.94	2183065.73	Аналитический	0.50	-
20	539997.38	2183181.24	Аналитический	0.50	-
21	540120.06	2183249.73	Аналитический	0.50	-
22	540143.58	2183268.91	Аналитический	0.50	-
1	540186.75	2183306.01	Аналитический	2.50	-
3. Сведения о характерных точках части (частей) границы объекта					
Обозначение характерных точек части границы	Координаты, м		Метод определения координат характерной точки	Средняя квадратическая погрешность положения характерной точки (Mt), м	Описание обозначения точки на местности (при наличии)
	X	Y			
1	2	3	4	5	6
Часть №					
-	-	-	-	-	-

План границ объекта

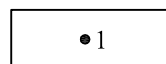


Масштаб 1:5000

Используемые условные знаки и обозначения :



границы территориальной зоны



характерная точка границ территориальной зоны

Заместитель руководителя БУВО «Нормативно-проектный центр»

Подпись _____ А.В. Ромашов Дата « ____ » _____ 2020 г.

Место для оттиска печати (при наличии) лица, составившего описание местоположения границ объекта